

RANDONNEE A URRUGNE



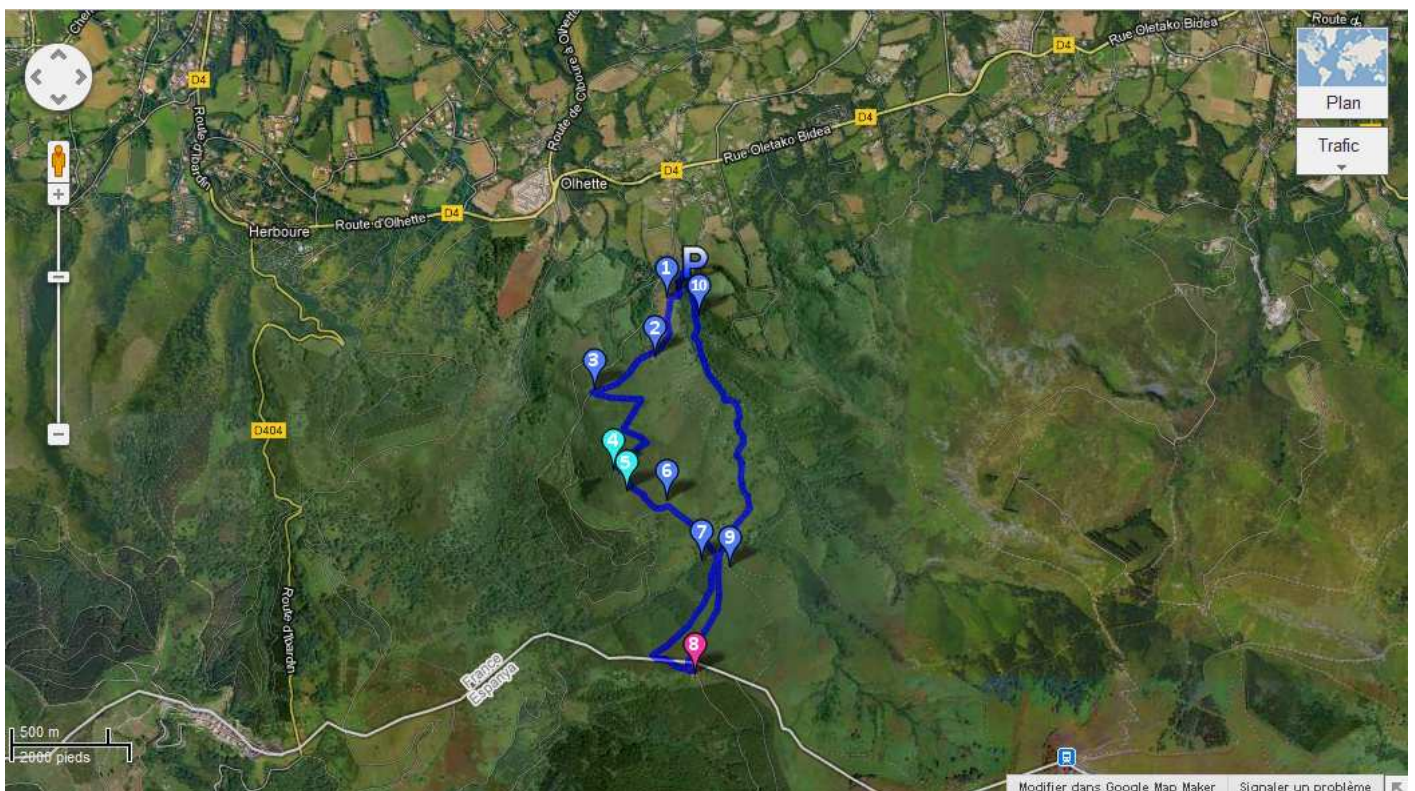
LA VENTA YASOLA

Cette randonnée au départ d'Urrugne vous mènera jusqu'à la venta Yasola

Distance : 6km

Durée : 2h30


Niveau : Intermédiaire





Départ du parking qui se situe au bout du Chemin Xurien Borda, au quartier d'Olhette en direction d'Ascain face à l'hôtel Trabenia (F6 sur le plan d'Urrugne)

Une fois garé, revenez un peu sur vos pas pour prendre le chemin qui traverse la rivière. Passez sous les platanes et empruntez le chemin qui longe la rivière.



Pour débuter la randonnée, vous passez par un portail en bois. Vite après, vous devrez tourner à droite, sur un petit chemin qui monte et qui longe une clôture. Attention, le sol peut être assez glissant. A partir de là, longez toujours la clôture jusqu'à arriver à une ancienne borde (ferme en pierre).




De là, continuez votre chemin tout droit. Puis, au bout du chemin, prenez le chemin qui monte sur votre gauche. Les flèches bleues vous indiqueront le sentier à suivre.

Le chemin monte en zigzag : d'abord à gauche puis à droite, de nouveau à gauche et pour finir à droite. Vous devez compter entre 45min / 1h pour la montée.




Vous arrivez à la petite chapelle de la Montagne de Ciboure qui selon la légende fut érigée durant une nuit par de mystérieux personnages. Cet endroit mystique offre une vue panoramique sur la côte basque. C'est un lieu idéal pour faire une pause.



Ensuite, il faut prendre le chemin qui continue devant la chapelle pour arriver au sommet de la Montagne de Ciboure (411m) où trône une stèle dédiée à la Vierge Marie. La tradition veut que chaque randonneur dépose une pierre à la Vierge lors de son passage.

6

De là, continuez votre chemin pour descendre de l'autre côté de la montagne et arriver à un autre plateau. Continuez tout droit en direction des rochers et redescendez également la montagne jusqu'à arriver à une croisée des chemins.



7

A la croisée des chemins, prenez un des chemins qui part en face de vous. Ce sentier qui grimpe vous mènera directement à la venta Yasola.


8

La venta Yasola est un lieu idéal pour profiter de la vue et éventuellement se restaurer dans la venta ouverte seulement aux beaux jours.

Tél : 0034 609 515 860




Pour redescendre, vous devez emprunter le même chemin qui vous ramènera à la croisée des chemins.



9

De là, prenez le chemin en face de vous. Arrivée à un embranchement, prenez le chemin de droite. Attention : le sentier peut être humide à certaines périodes.



10

En suivant ce chemin, vous arriverez à une rivière que vous devrez traverser en sautant de rochers en rochers. Une fois que vous avez traversé la rivière, prenez sur votre gauche et vous arriverez directement à votre point de départ.

Un peu d'histoire :

La venta Yasola était pendant longtemps un lieu de contrebande où les basques du côté français allaient se ravitailler en alcools et cigarettes. Pour cela, ils devaient tromper l'attention des douaniers qui surveillaient la montagne.



Conseils et recommandations :

Météo : 08 92 68 02 64 / Numéro d'appel d'urgence européen : 112

Parcourir les chemins d'Urrugne nécessite d'adopter un comportement respectueux envers la nature, les hommes et les femmes qui font vivre ce territoire.

Préservez la nature :

- Munissez-vous d'un sac poubelle pour vos déchets
- Respectez la faune et la flore
- Ne vous égarez pas hors des sentiers
- Pensez à refermer les barrières
- Les feux sont interdits

Précautions avant de partir en randonnée :

- Renseignez-vous sur la météo
- Evitez de partir seul
- Prenez le matériel nécessaire (bouteille d'eau, crème solaire, pull, nourriture...)
- Prenez de bonnes chaussures de marche
- Ne buvez pas l'eau des ruisseaux



OFFICE DE TOURISME D'URRUGNE
Maison Posta – Place René Soubelet - 64122
URRUGNE
+ 33.5.59.54.60.80
WWW.URRUGNE.COM

